

โครงการก่อสร้างถนนลาดยางแอสฟัลต์คอนกรีต หมู่ที่ 5

ความกว้าง 6.00 เมตร ความยาวรวม 170.00 เมตร

หมู่ที่ 5 ตำบลอ่างหิน อำเภอปากท่อ จังหวัดราชบุรี

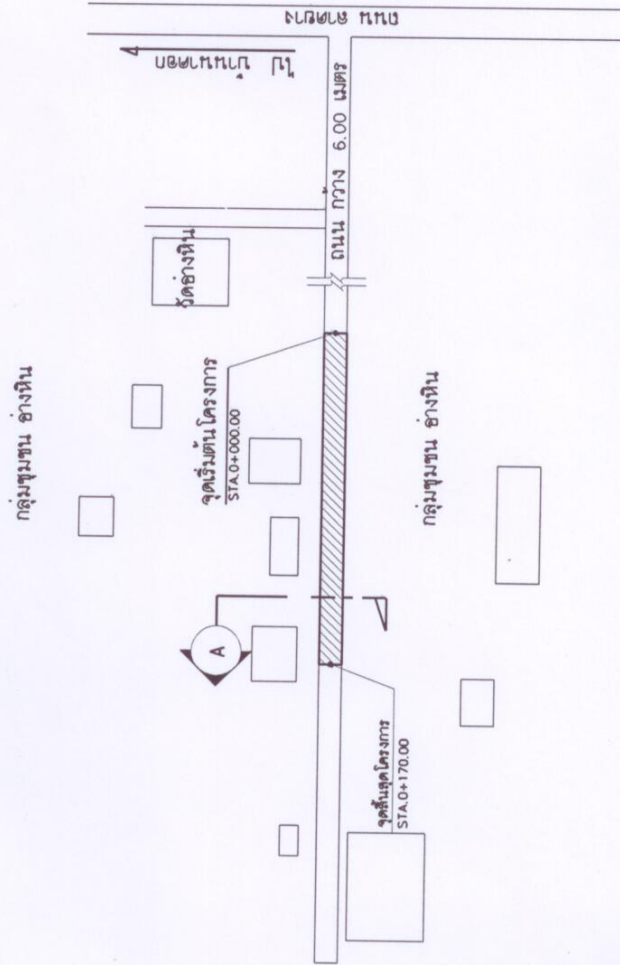
(ถนนสายศาลาประชาคม - คลองชลประทาน)

องค์การบริหารส่วนตำบลอ่างหิน

ตารางปริมาณงาน

ลำดับที่	รายละเอียด	ปริมาณ	หน่วย
1	งานรื้อย้าย - งานรื้อยกทางถางป่า (ขนาดเบา) - งานปรับระดับดินและระดับคันทางเดิม (ลูกรัง) หน้า 0.10 เมตร	340.00 1,020.00	ตร.ม ตร.ม
2	งานพื้นที่ทางและรองพื้นที่ทาง - งานรองพื้นที่ทาง (ลูกรัง หน้า 0.15 เมตร) - งานพื้นที่ทาง (หินคลุก หน้า 0.15 เมตร)	- 153.00	ลบ.ม ลบ.ม
3	งานผิวทาง - Prime Coat - งานผิวทางแอสฟัลต์คอนกรีต หน้าเฉลี่ย 0.05 เมตร	1,020.00 1,020.00	ตร.ม ตร.ม
4	งานเปิดตัดลิ้น เครื่องหมายจราจรบนผิวทาง สีเหลือง สีขาว	4.25 34.00	ตร.ม ตร.ม

โครงการก่อสร้างถนนลาดยางแอสฟัลต์คอนกรีต
ความกว้าง 6.00 เมตร ความยาวรวม 170.00 เมตร



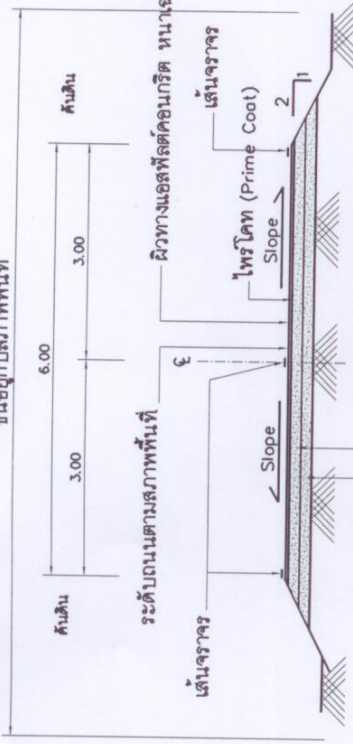
แปลนโดยสังเขป

องค์การบริหารส่วนตำบลอ่างหิน

โครงการก่อสร้างถนนลาดยางแอสฟัลต์คอนกรีต หมู่ที่ 5 ตำบลอ่างหิน	เขียน	นายมงคล นนทาทิ	หน้ายกก่อสร้าง
แบบแสดงแปลนโดยสังเขป	ตรวจ	นายอภิชาติ ระนาดแก้ว	ผอ.กองช่าง
	เห็นชอบ	นายนิพนธ์ ตาราโชติ	ปลัด อบต.
	อนุมัติ	นายสุวัฒน์ ชลธารานที	นายก อบต.
ชั่งเงิน 6/-			หน้าที่ 2/4

รายการประกอบแบบ

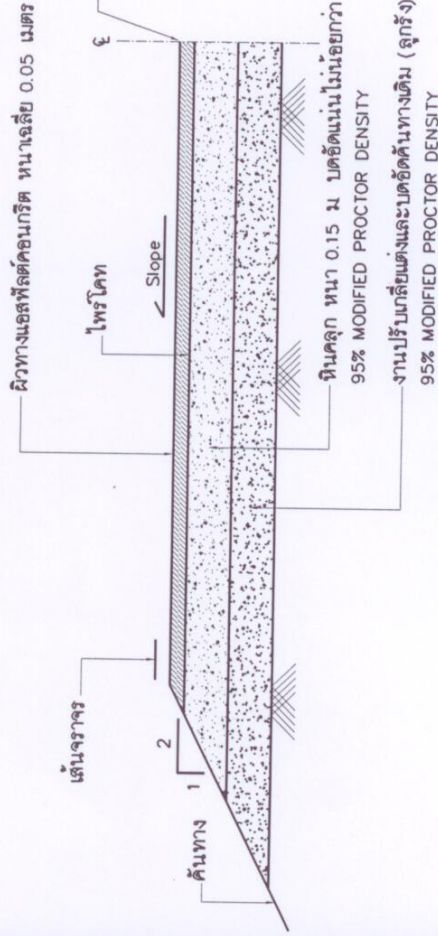
1. มิติต่างๆมีหน่วยเป็นเมตร นอกจากระบุไว้เป็นอย่างอื่น
2. คุณสมบัติของวัสดุ นอกเหนือจากที่ระบุในแบบ และวิธีการก่อสร้างทางให้เป็นไปตามมาตรฐานงานก่อสร้างกรมโยธาธิการ
3. เขตทางขึ้นอยู่กับสภาพภูมิประเทศ
4. งานดินตัด หมายถึงงานตัดดิน งานตัดหินฝุ่ งานตัดหินแข็ง และงานตัดอื่นๆ ที่จำเป็นในการก่อสร้างให้ถูกต้องตามรูปแบบและรายการ
5. ในงานดินตัดระดับของจุดระบายน้ำข้างถนนจะต้องอยู่ต่ำกว่าระดับก่อสร้างไม่น้อยกว่า



ชั้นหินคลุกหนา 0.15 ม บดอัดแน่นไม่น้อยกว่า
95% MODIFIED PROCTOR DENSITY
งานปรับเกลี่ยแต่งและบดอัดชั้นทางเดิม (ลูกรัง) หนา 0.10 ม)
95% MODIFIED PROCTOR DENSITY

รูปตัด A

รูปตัดตามขวางถนนลาดยาง



แบบขยาย รายละเอียดการก่อสร้าง

ตารางแสดงค่าลาดตัดทาง (BACK SLOPE) และลาดถมดินทาง (SIDE SLOPE)

ความสูงของการตัดหรือถม (เมตร)	ดิน		หินฝุ่		หินแข็ง	
	ตัด	ถม	ตัด	ถม	ตัด	ถม
0.00-3.00	2:1	2:1	1:1	1.5:1	0.25:1	1:1

อัตราส่วนในตาราง เป็นแนวราบ : แนวตั้ง
ถ้าไม่ได้กำหนดเป็นอย่างอื่นในแบบรูปตัดตามขวาง ค่า (BACK SLOPE) และค่า(SIDE SLOPE)

หมายเหตุ

1. เป็นรายการการที่ต้องระบุในแบบก่อสร้างและรูปตัดโครงสร้างดินทาง
2. เป็นตารางแนะนำ
3. บริเวณทางเข้าบ้านของราษฎรในพื้นที่ ที่ต่อเนื่องกับถนนที่ทำการก่อสร้างทางให้ลงหินคลุกปรับตามความเหมาะสม

องค์การบริหารส่วนตำบลอ่างหิน

โครงการก่อสร้าง ถนนลาดยางแอสฟัลต์คอนกรีต หมู่ที่ 5 ตำบลอ่างหิน	เขียน	นายมงคล นนทาท	หน้าฝ่ายก่อสร้าง
แบบแสดง รูปตัด A รายการประกอบแบบ	ตรวจ	นายอภิชาติ รัตนเดแก้ว	ผอ. กองช่าง
		เห็นชอบ/นายนิพนธ์ ตาราโชติ	ปลัด อบต.
		อนุมัติ	นายสุวัฒน์ ชลธวานที นายก อบต.
อบต. อ่างหิน 61/			หน้าที่ 3/4

โครงการก่อสร้างขององค์การบริหารส่วนตำบล

ชื่อโครงการ โครงการก่อสร้างถนนลาดยาง ผิวจราจร ASPHALTIC CONCRETE (ถนนสายศาลาประชาคม - คลองชลประทาน) หมู่ที่ 5
 ปริมาณงาน ทำการก่อสร้างถนน ลาดยาง ผิวจราจร ASPHALTIC CONCRETE กว้าง 6.00 เมตร ความยาว 170.00 เมตร
 หนาเฉลี่ย 0.05 เมตร หรือพื้นที่ลาดยางไม่น้อยกว่า 1.020 ตร.ม ตามแบบแปลน อปต.อ้างถึงกำหนด
 หรือแบบรายละเอียดของพื้นที่โครงการ

งบประมาณ _____

วันที่เริ่มสัญญา _____ วันที่สิ้นสุดสัญญา _____

ผู้รับจ้าง _____

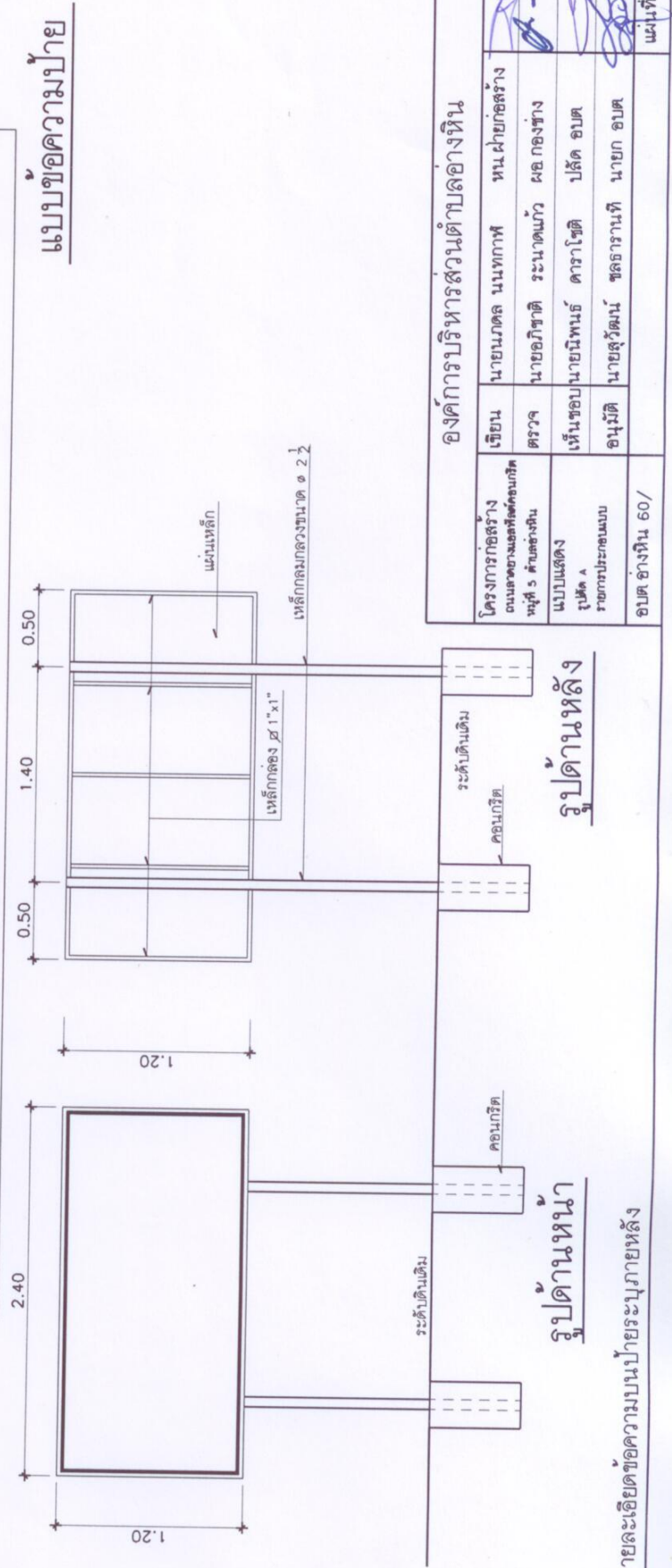
ผู้ควบคุมงาน _____

คณะกรรมการตรวจจ้าง

1. _____
2. _____
3. _____
4. _____
5. _____

ผู้ประสานโครงการ 1. นายพร ข้าจา ส.อปต. ม.5

2. นายสมรวย ใจมุง ส.อปต. ม.5



แบบข้อความป้าย

องค์การบริหารส่วนตำบลอ้างถึง	
โครงการก่อสร้างถนนลาดยางผิวจราจร หมู่ที่ 5 ตำบลชนบท	เขียน นายเนตร นนทกาฬ หนฝ่ายก่อสร้าง
แบบแสดงรูปตัด A	ตรวจ นายอภิชาติ รัตนเดชาวัชร ก่อสร้าง
รายการประกอบแบบ	เห็นชอบ นายนิพนธ์ ศาราโชติ ปลัด อบต.
อปต.อ้างถึง 60/	อนุมัติ นายสุวัฒน์ ชลธารานนท์ นายก อบต.
	แผนที่ 3/4

รูปด้านหลัง

รูปด้านหน้า

หมายเหตุ รายละเอียดข้อความบนป้ายระบุภายหลัง